Изготвил: Иван Хр. Чепилов - ст. л-а
/име, фамилия / подпис
дата: 03.08.18 г.,
№ и дата на удостоверението за упражняване на лесовъдска практика: 2831-1/26.03.2012 год.

Одобрил: инж. Димитър Китов – зам.директор
/име, фамилия / подпис
дата: 09.11.18 г.,
№ и дата на удостоверението за упражняване на лесовъдска практика: 3289/25.05.2011 г.

Образец по чл. 53, ал. 6 от НСЛ

ТЕХНОЛОГИЧЕН ПЛАН № ....

За добив на дървесина от отдел 448 подотдел М
На ТП ДГС АЛАБАК /попълва се само за държавни гори/
Община Велинград; Землище Драгиново
имот/с (кадастрален идентификатор/КВС) №....., /попълва се само за недържавни гори/
I. Схема за добива на дървесина от насаждението

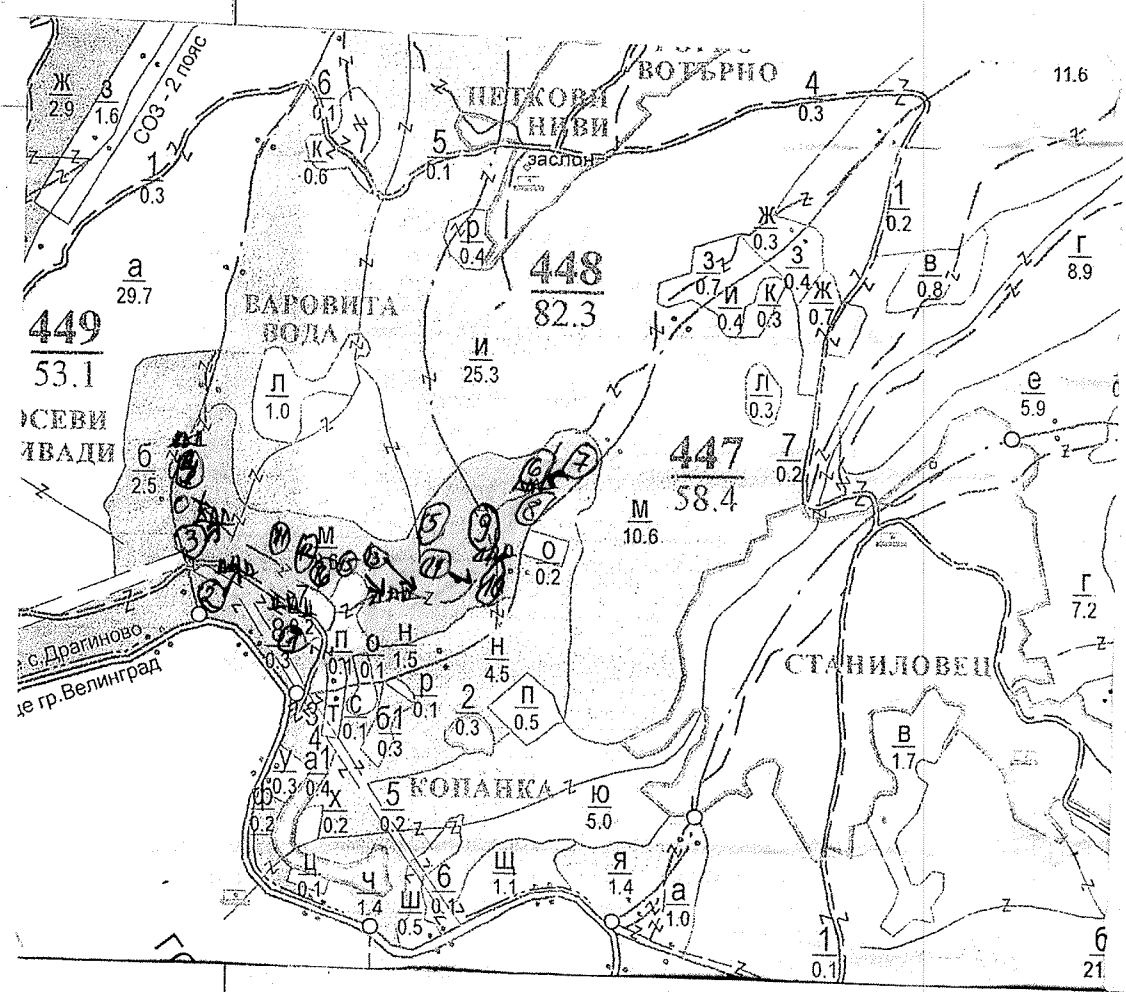

Легенда:

- проектирани коларски вр. извозни пътища
- съществуващи извозни пътища
- съществуващ автомобилен път
- технологична просека
- насаждение
- място за отпадъци
- проектирани тракторни вр. извозни пътища
- временен склад Копанка
- трасе на въжена линия
- проектиран автомобилен път
- немаркирана част
- място за смяна на ГСМ

Посока на извоза

На схемата задължително се нанасят контурите на насаждението/имота

...ктеристика на насаждението

Вид на сечта ... Групово - постепенна ... / интензивност ... %

Втори вид сеч ... / интензивност ... %

2.Площ на полотдела ... 8,6 ... ха Размер на сечището ... 8,6 ... ха

3.Състав по план/програма ... бб 10 ; бк- ; сч- ; действителен ... бб10 ...

4.Запас на 1 ха: с клони ... 286 ... куб.м/ха , без клони ... 255 ... куб. м/ха.

5.Среден наклон на терена ... 20 ... градуса.

6.Очакван добив от маркираната дървесина ... 551 ... лежаща маса, куб.м.

дърв. вид / категория	б.бор				дърв. вид / категория	б.бор				дърв. вид / категория				
едра	410				дребна	2				вършина				
средна	43				дърва	96								

7.Наличие и характеристика на подраста преди сечта (състав, възраст, средна височина, % на покритие) ...

8.Средно извозно разстояние ... 400 ... м.

9.Други характеристики на насаждението / *подчертава се вярното*/ – вододайна зона, горна граница на гората, скално-урвест терен с наклон над 30 ^{0}, защитна ивища на ЖП линия, защитна ивица край река, 200 м около хижа, техн. пр. борба с ерозия, Натура 2000, защитени територии, семепроизводствено н-я, ловностоп. територия, курортна гора, зелена зона, токовища, сватбовища, надлесни дървета, сервитути, защитени видове, описани в доклада за ГВКС, мъртва дървесина, биологично разнообразие и др. Дир. Местоб. Ядениця

ГВКС: - 1 ; ВКС 2

III. Технологични указания

1.Дървесината в насаждението да се добива при спазване на технологичната схема по т. I

2.Сечта ще се извършва с БМТ.

Кастренето на отсечените стъбла ще се извършва / *подчертава се вярното*/ - в сечище / на временен склад.

Разкройването на стъблата ще се извършва / *подчертава се вярното*/ - в сечище / на временен склад.

3.Извозът от сечището до временните складове ще се осъществява с / *подчертава се вярното*/ - животинска тяга / трактор на цели стъбла / дълги секции / къси секции / сортименти / с влачене по терена / изцяло натоварени.

Ще се използват техники и технологии, които да не нарушават земната повърхност.

Пресичането на водните течения ще става перпендикулярно, като се изградят помощни съоръжения (мостове, проходи и скари) / Няма да се пресичат водни течения./ *подчертава се вярното*/.

4.Проектирани нови горски автомобилни пътища съгласно Наредба 5 за строителството в горските територии без промяна на предназначението им: дължина ... м. широчина ... м.

5.Изграждане и ремонт на временни извозни горски пътища:

5.1 Тракторни – разстояние между тях ... м (не по-малко от 40 м), дължина ... м, широчина 4 м.

5.2 Коларски - разстояние между тях ... м (не по-малко от 40 м), дължина ... м, широчина ... м

6.Просеки за въжени линии: ... бр.

допустимо разстояние между просеките ... м., дължина ... м., широчина ... м.

7.Направа на технологични просеки ... бр.

допустимо разстояние между тях ... м., дължина ... м., широчина ... м.

8.Изграждане на нови временни складове (бр., площ в ха)

Брой складове ... 7 ... бр., площ ... 0,07 ... ха. Изграждането им ще става извън заливните зони на реките и пътното платно на горските пътища.

9.Мерки за опазване на оставащите на корен дървета, подраста, младиняка и почвата.

Дърветата, подлежащи на сеч, ще се повалят в посока, свободна от подраст, младиняк и стоящи дървета.

При извоза оставащите на корен дървета ще се опазват от нараняване.

10.Начини за почистване на сечището

Събиране на вършината и отпада на купчини едновременно със сечта.

Няма да се допуска оставяне на остатъци от сечта на разстояние по-малко от 20 м от краищата на пътното платно на пътищата от РПМ, на горските пътища, и на разстояние, не по-малко от 5 м от краищата на останалите автомобилни пътища, както и да не попадат във водните течения.

11.Други указания:

Извозената на временните складове дървесина ще се окачествява, кубира, надписва и складира на лонгони без да се допира до стоящи дървета. Технологичната такава и дървата за огрев ще се подреждат на фигури.

Зареждането с ГСМ ще става само на определените за целта места. Всички горивосмазочни и битови отпадъци ежедневно ще се събират, изнасят извън горските територии и изхвърлят на определените за това места.

12.Всички операции по подготвителните и основните работи ще се извършват съгласно изискванията на Правилника за здравословни и безопасни условия на труд в горите и правилата за противопожарна безопасност в горите. Обектите се оборудват с противопожарни средства съгласно Наредба № 8 от 11.05.2012 г.

ЗАПОЗНАТ с технологичния план: ...../попълва се след издаването на позволителното за сеч/

Лицето по чл. 108, ал. 2 от ЗГ, на което е издадено позволително за сеч № ...

/ трите имена, подпис, дата /

Изготвил: инж. И. Мандраджи
/имс, фамилия,/ подпис
дата: 08.10.11 г.,
№ и дата на удостоверението за упражняване на лесовъдска практика: 9397

Одобрил: ...
инж. Димитър Китов – зам.директор
имс, фамилия,/ подпис
дата: 15.11.18 г.,
№ и дата на удостоверението за упражняване на лесовъдска практика: 3289/25.05.2011 г.

Образец по чл. 53, ал. 6 от НСГ

ТЕХНОЛОГИЧЕН ПЛАН № ....

За добив на дървесина от отдел 427 подотдел е
На ТП ДГС АЛАБАК /попълва се само за държавни гори/
Община Велинград; Землище Велинград;
имот с (кадастрален идентификатор/КВС) №....., /попълва се само за недържавни гори/

I. Схема за добива на дървесина от насаждението

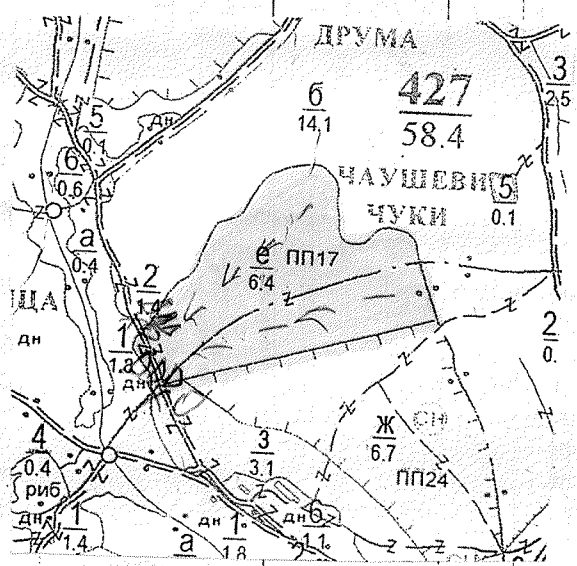

Легенда:

±±±± проектирани коларски вр. извозни пътища	»»»» проектирани тракторни вр. извозни пътища
- - - - - - съществуващи извозни пътища	▲▲▲ временен склад Скриеница
═══ съществуващ автомобилен път	xxxxxx трасе на въжена линия
~~ технологична просека	=+=+=+= проектиран автомобилен път
маркир насаждение	немаркирана част
О място за отпадъци	X място за смяна на ГСМ

На схемата задължително се нанасят контурите на насаждението/имота, съществуващите и проектирани временни горски пътища, технологичните просеки, просеките за въжени линии, ...

II. Характеристика на насаждението

1.Вид на сечта ...изборно-проредяване.../ интензивност 20%

Втори вид сеч ...../ интензивност .....%

2.Площ на подотдела ...64...ха. Размер на сечището.....64..... ха

3.Състав по план/програма...9Б1Т10....., действителен...9Б1Т10.....

4.Запас на 1 ха: с клони...481...куб.м/ха , без клони ...426....куб. м/ха.

5.Среден наклон на терена ...17.....градуса.

6.Очакван добив от маркираната дървесина .....152.....лежаща маса, куб.м.

дърв. вид / категория	ЗБ.					дърв. вид / категория	ЗБ.					дърв. вид / категория	ЗБ.				
едра	131					дребна	7					върхина	7				
средна	9					дърва	12					отпад	30				

7.Наличие и характеристика на подраста преди сечта (състав, възраст, средна височина, % на покритие)

.....В...частта...с...по...количество...и...увеличен.....

8.Средно извозно разстояние ...2.000...м.

9.Други характеристики на насаждението */ подчертава се вярното/* – ооодайна зона, горна граница на гората, скално-урвест терен с наклон над 30 °, защитна ивица на ЖП линия, защитна ивица край река, 200 м около хижа, техн. пр. борба с ерозия, Натура 2000, защитени територии, семепроизводствено н-я, ловностоп. територия, курортна гора, зелена зона, токовища, сватбовища, надлесни дървета, сервитути, защитени видове, описани в доклада за ГВКС, мъртва дървесина, биологично разнообразие и др.

ГВКС: .....БКС 1, 2 ...курортна гора.....

III. Технологични указания

1.Дървесината в насаждението да се добива при спазване на технологичната схема по т. I

2.Сечта ще се извършва с **БМТ.**

Кастренето на отсечените стъбла ще се извършва */ подчертава се вярното/* **- в сечище / на временен склад.**

Разкройването на стъблата ще се извършва */ подчертави се вярното/* **- в сечище / на временен склад.**

3.Извозът от сечището до временните складове ще се осъществява с */ подчертава се вярното/* - животинска тяга / трактор на цели стъбла / дълги секции / къси секции / сортименти / с влачене по терена / изцяло натоварени.

Ще се използват техники и технологии, които да не нарушават земната повърхност.

Пресичането на водните течения ще става перпендикулярно, като се изградят помощни съоръжения (мостове, проходи и скари) / Няма да се пресичат водни течения./ *подчертава се вярното/*.

4.Проектирани нови горски автомобилни пътища съгласно Наредба 5 за строителството в горските територии без промяна на предназначението им: дължина .....м. широчина .....м.

5.Изграждане и ремонт на временни извозни горски пътища:

5.1 Тракторни – разстояние между тях ...м (не по-малко от 40 м), дължина...м, широчина 4 м.

5.2 Коларски - разстояние между тях.....м (не по-малко от 40 м), дължина .....м, широчина ... м

6.Просеки за въжени линии: ..... бр.

допустимо разстояние между просеките ..... м., дължина ..... м., широчина ..... м.

7.Направа на технологични просеки .....бр.

допустимо разстояние между тях .....м., дължина .....м., широчина ..... м.

8.Изграждане на нови временни складове (бр., площ в ха)

Брой складове ... . бр., площ .. ..а. Изграждането им ще става извън заливните зони на реките и пътното платно на горските пътища.

9.Мерки за опазване на оставащите на корен дървета, подраста, младиняка и почвата.

Дърветата, подлежащи на сеч, ще се повалят в посока, свободна от подраст, младиняк и стоящи дървета. При извоза оставащите на корен дървета ще се опазват от нараняване.

10.Начини за почистване на сечището

...събиране...на...клониката...едновременно...със...сечта.....

Няма да се допуска оставяне на остатъци от сечта на разстояние по-малко от 20 м от крайщата на пътното платно на пътищата от РПМ, на горските пътища, и на разстояние, не по-малко от 5 м от крайщата на останалите автомобилни пътища, както и да не попадат във водните течения.

11.Други указания:

Извозената на временните складове дървесина ще се окачествява, кубира, надписва и складира на лонгони без да се допира до стоящи дървета. Технологичната такава и дървата за огрев ще се подреждат на фигури. Зареждането с ГСМ ще става само на определените за целта места. Всички горивосмазочни и битови отпадъци ежедневно ще се събират, изнасят извън горските територии и изхвърлят на определените за това места.

12.Всички операции по подготвителните и основните работи **ще се извършват съгласно изискванията на Правилника за здравословни и безопасни условия на труд в горите и правилата за противопожарна безопасност в горите. Обектите се оборудват с противопожарни средства съгласно Наредба № 8 от 11.05.2012 г.**

ЗАПОЗНАТ с технологичния план: ...../попълва се след издаването на позволителното за сеч/

Лицето по чл. 108, ал. 2 от ЗГ, на което е издадено позволително за сеч № .....

.....

/ трите имена, подпис, дата /

Изготвил: ..... инж. Александър Пилепов
/име, фамилия,/ подпис
дата: 14.09.18 год.
№ и дата на удостоверението за упражняване на лесовъдска практика: 3293/25.05.11 год.

Образец по чл. 53, ал. 6 от НСГ

Одобрил: .....
инж. Димитър Китов – зам.директор
име, фамилия,/ подпис
дата: 15.11.18 г.,
№ и дата на удостоверението за упражняване на лесовъдска практика: 3289/25.05.2011 г.

ТЕХНОЛОГИЧЕН ПЛАН № 1

За добив на дървесина от отдел 428 подотдел б
На ТП ДГС АЛАБАК /попълва се само за държавни гори/
Община В-д; Землище В-д;
имот с (кадастрален идентификатор/КВС) №....., /попълва се само за недържавни гори/

I. Схема за добива на дървесина от насаждението

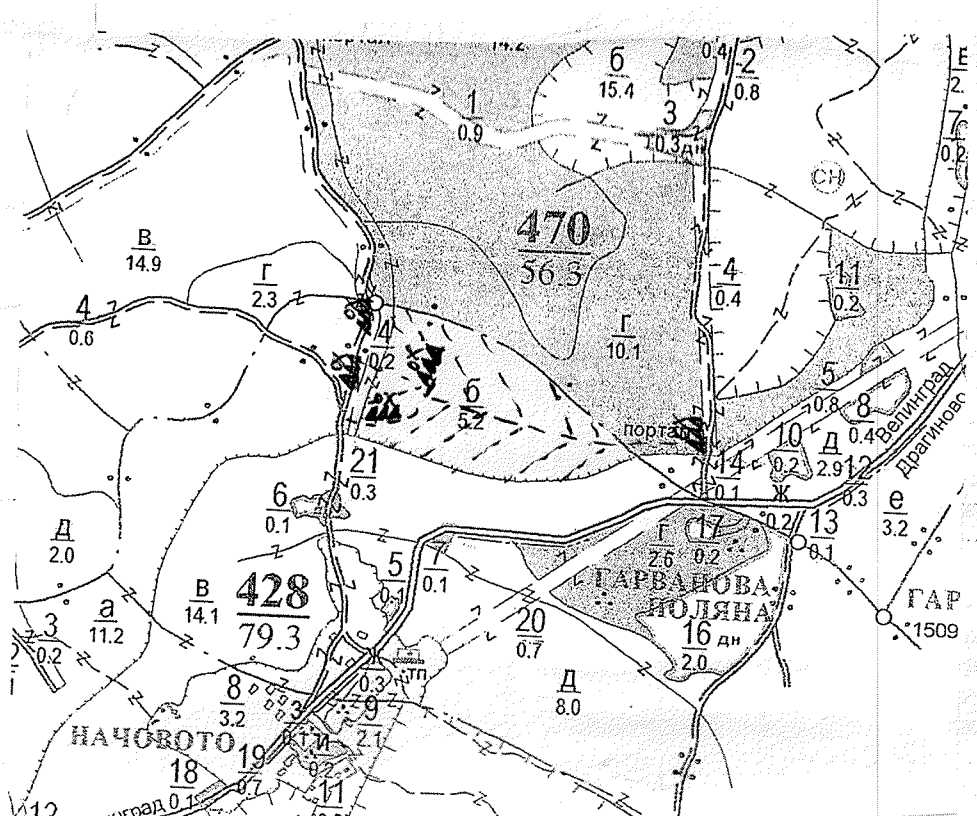

Легенда:

±±±±	проектирани коларски вр. извозни пътища	»»»»	проектирани тракторни вр. извозни пътища
- - - - - -	съществуващи извозни пътища	▲▲▲	временен склад Начовото
═══	съществуващ автомобилен път	xxxxxx	трасе на въжена линия
~~	технологична просека	=+=+=+=	проектиран автомобилен път
	насаждение		немаркирана част
О	място за отпадъци	X	място за смяна на ГСМ

На схемата задължително се нанасят контурите на насаждението/имота, съществуващите и проектирани временни горски пътища, технологичните просеки, просеките за въжени линии, извозни пътища, временни складове

II. Характеристика на насаждението

1.Вид на сечта ..... изборно прореждане ..... / интензивност 20 %
Втори вид сеч ..... / интензивност .....%
2.Площ на подотдела ..5,2...ха. Размер на сечището... 5,2 ..... ха.
3.Състав по план/програма 0Ч6, 0Б3, ела 1 / 5Ч, 5Ела / действителен.....
4.Запас на 1 ха: с клони...523.....куб.м/ха , без клони ..453.....куб. м/ха.
5.Среден наклон на терена ...15.....градуса.
6.Очакван добив от маркираната дървесина .....368.....лежаща маса, куб.м.

дърв. вид / категория	см	б.б.	ела		дърв. вид / категория	см	б.б	ела		дърв. вид / категория	см	б.б	ела	
едра	163	38	66		дребна	—	—	—		вършина	22	6	9	
средна	22	3	15		дърва	30	18	13		отпад	35	9	11	

7.Наличие и характеристика на подраста преди сечта (състав, възраст, средна височина, % на покритие)
.....
.....

8.Средно извозно разстояние ..300.....м.

9.Други характеристики на насаждението / *подчертава се вярното*/ – вододайна зона, горна граница на гората, скално-урвест терен с наклон над 30 ^{0}, защитна ивица на ЖП линия, защитна ивица край река, 200 м около хижа, техн. пр. борба с ерозия, Натура 2000, защитени територии, семепроизводствено н-я, ловностоп. територия, курортна гора, зелена зона, токовища, сватбовища, надлесни дървета, сервитути, защитени видове, описани в доклада за ГВКС, мъртва дървесина, биологично разнообразие и др.
.....
ГВКС: ..... ГВКС 1, ГВКС 3, ГВКС 2

III. Технологични указания

1.Дървесината в насаждението да се добива при спазване на технологичната схема по т. I

2.Сечта ще се извършва с **БМТ.**

Кастренето на отсечените стъбла ще се извършва / *подчертава се вярното*/ - **в сечище** / **на временен склад.**
Разкрояването на стъблата ще се извършва / *подчертива се вярното*/ - **в сечище** / **на временен склад.**

3.Извозът от сечището до временните складове ще се осъществява с / *подчертава се вярното*/ - **животинска тяга / трактор на цели стъбла / дълги секции / къси секции / сортименти / с влачене по терена /** изцяло натоварени.

Ще се използват техники и технологии, които да не нарушават земната повърхност.

Пресичането на водните течения ще става перпендикулярно, като се изградят помощни съоръжения (мостове, проходи и скари) / Няма да се пресичат водни течения./ *подчертава се вярното*/ .

4.Проектирани нови горски автомобилни пътища съгласно Наредба 5 за строителството в горските територии без промяна на предназначението им: дължина .....м. широчина .....м.

5.Изграждане и ремонт на временни извозни горски пътища:

5.1 Тракторни – разстояние между тях ...м (не по-малко от 40 м), дължина...м, широчина 4 м.

5.2 Коларски - разстояние между тях.....м (не по-малко от 40 м), дължина .....м, широчина ... м

6.Просеки за въжени линии: ..... бр.

допустимо разстояние между просеките ..... м., дължина ..... м., широчина ..... м.

7.Направа на технологични просеки .....бр.

допустимо разстояние между тях .....м., дължина .....м., широчина ..... м.

8.Изграждане на нови временни складове (бр., площ в ха)

Брой складове ..... бр., площ .....ха. Изграждането им ще става извън заливните зони на реките и пътното платно на горските пътища.

9.Мерки за опазване на оставащите на корен дървета, подраста, младиняка и почвата.

Дърветата, подлежащи на сеч, ще се повалят в посока, свободна от подраст, младиняк и стоящи дървета. При извоза оставащите на корен дървета ще се опазват от нараняване.

10.Начини за почистване на сечището

Събиране на отпада на купчини едновременно със сеча

Няма да се допуска оставяне на остатъци от сечта на разстояние по-малко от 20 м от крайщата на пътното платно на пътищата от РПМ, на горските пътища, и на разстояние, не по-малко от 5 м от крайщата на останалите автомобилни пътища, както и да не попадат във водните течения.

11.Други указания:

Извозената на временните складове дървесина ще се окачествява, кубира, надписва и складира на лонгони без да се допира до стоящи дървета. Технологичната такава и дървата за огрев ще се подреждат на фигури. Зареждането с ГСМ ще става само на определените за целта места. Всички горивосмазочни и битови отпадъци ежедневно ще се събират, изнасят извън горските територии и изхвърлят на определените за това места.

12.Всички операции по подготвителните и основните работи ще се извършват съгласно изискванията на Правилника за здравословни и безопасни условия на труд в горите и правилата за противопожарна безопасност в горите. Обектите се оборудват с противопожарни средства съгласно Наредба № 8 от 11.05.2012 г.

ЗАПОЗНАТ с технологичния план: ...../попълва се след издаването на позволителното за сеч/
Лицето по чл. 108, ал. 2 от ЗГ, на което е издадено позволително за сеч № .....
.....
/ трите имена, подпис, дата /

№ и дата на удостоверението за регистрация на лесовъд или лесоустроител:

Изготвил: инж. Ибр. Мандрадж
/име, фамилия/ подпис
дата: 08.10.г.
№ и дата на удостоверението за упражняване на лесовъдска практика: 9397

Одобрил:
инж. Димитър Китов – зам.директор
/име, фамилия/ подпис
дата: 15.11.11 г.,
№ и дата на удостоверението за упражняване на лесовъдска практика: 3289/25.05.2011 г.

Образец по чл. 53, ал. 6 от НСГ

ТЕХНОЛОГИЧЕН ПЛАН № ....

За добив на дървесина от отдел 428 подотдел 9.
На ТП ДГС АЛАБАК */попълва се само за държавни гори/*
Община Велинград; Землище Велинград;
имот с (кадастрален идентификатор/КВС) №....., */попълва се само за недържавни гори/*

I. Схема за добива на дървесина от насаждението

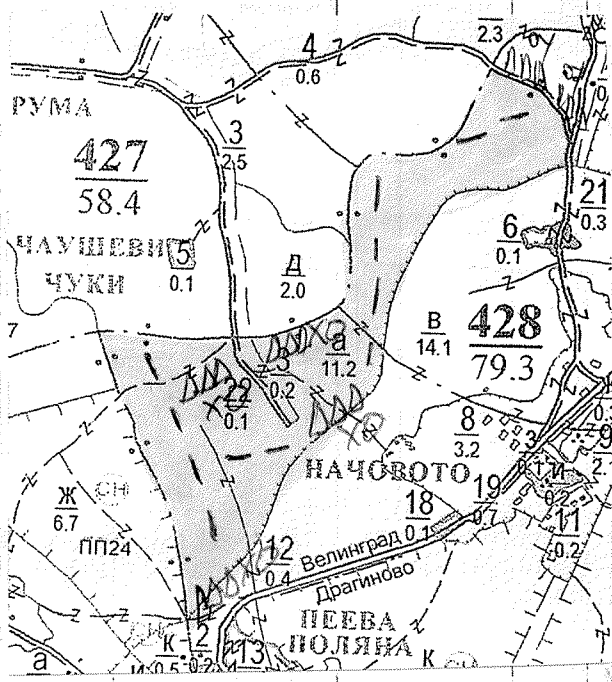

Легенда:

- проектирани коларски вр. извозни пътища
- съществуващи извозни пътища
- съществуващ автомобилен път
- технологична просека
- насаждение
- място за отпадъци
- проектирани трактористи вр. извозни пътища
- временен склад... Начовото
- трасе на въжена линия
- проектиран автомобилен път
- немаркирана част
- място за смяна на ГСМ

На схемата задължително се нанасят контурите на насаждението/имота, съществуващите и проектирани временни горски пътища, технологичните просеки, просеките за

II. Характеристика на насаждението

1.Вид на сечта ...Изборно прореждане.../ интензивност 20%
Втори вид сеч ...../ интензивност .....%
2.Площ на подотдела ...11.2...ха. Размер на сечището...11.2.... ха.
3.Състав по план/програма ...6.8Б.2ела... действителен ...5.5.ела.5бк.
4.Запас на 1 ха: с клони...580.....куб.м/ха , без клони ...503.....куб. м/ха.
5.Среден наклон на терена ...15.....градуса.
6.Очакван добив от маркираната дървесина ...788.....лежаща маса, куб.м.

дърв. вид / категория	бб.	см	ела		дърв. вид / категория	бб.	см.	ела		дърв. вид / категория	бб	см.	ела	
едра	90	383	112		дребна	—	1	—		върхина	14	49	14	
средна	8	57	16		дърва	37	63	21		отпад	22	78	20	

7.Наличие и характеристика на подраста преди сечта (състав, възраст, средна височина, % на покритие)
.....
.....Не има.....
8.Средно извозно разстояние ...2.50...м.
9.Други характеристики на насаждението / *подчертава се вярното*/ – крайпътна зона, горна граница на гората, скално-урвест терен с наклон над 30 ^{0}, защитна ивица на ЖП линия, защитна ивица край река, 200 м около хижа, техн. пр. борба с ерозия, Натура 2000, защитени територии, семепроизводствено н-я, ловностоп. територия, курортна гора, зелена зона, токовища, сватбовища, надлесни дървета, сервитути, защитени видове, описани в доклада за ГВКС, мъртва дървесина, биологично разнообразие и др.
.....
ГВКС: ВКС-2; ПВКС-1; ГВКС-3 - курортна зона

III. Технологични указания

1.Дървесината в насаждението да се добива при спазване на технологичната схема по т. I
2.Сечта ще се извършва с БМТ.
Кастренето на отсечените стъбла ще се извършва / *подчертава се вярното*/ - в сечище / на временен склад.
Разкрояването на стъблата ще се извършва / *подчертава се вярното*/ - в сечище / на временен склад.
3.Извозът от сечището до временните складове ще се осъществява с / *подчертава се вярното*/ - животинска тяга / трактор на цели стъбла / дълги секции / къси секции / сортименти / с влачене по терена / изцяло натоварени.
Ще се използват техники и технологии, които да не нарушават земната повърхност.
Пресичането на водните течения ще става перпендикулярно, като се изградят помощни съоръжения (мостове, проходи и скари) / Няма да се пресичат водни течения./ *подчертава се вярното*/ .
4.Проектирани нови горски автомобилни пътища съгласно Наредба 5 за строителството в горските територии без промяна на предназначението им: дължина .....м. широчина .....м.
5.Изграждане и ремонт на временни извозни горски пътища:
5.1 Тракторни – разстояние между тях ..м (не по-малко от 40 м), дължина...м, широчина 4 м.
5.2 Коларски - разстояние между тях.....м (не по-малко от 40 м), дължина .....м, широчина ... м
6.Просеки за въжени линии: ..... бр.
допустимо разстояние между просеките ..... м., дължина ..... м., широчина ..... м.
7.Направа на технологични просеки .....бр.
допустимо разстояние между тях .....м., дължина .....м., широчина ..... м.
8.Изграждане на нови временни складове (бр., площ в ха)
Брой складове ...1... бр., площ ...1... . Изграждането им ще става извън заливните зони на реките и пътното платно на горските пътища.
9.Мерки за опазване на оставащите на корен дървета, подраста, младиняка и почвата.
Дърветата, подлежащи на сеч, ще се повалят в посока, свободна от подраст, младиняк и стоящи дървета.
При извоза оставащите на корен дървета ще се опазват от нараняване.
10.Начини за почистване на сечището
.Събирането.....ръчното.....едновременно.....със.....сечта.....
Няма да се допуска оставяне на остатъци от сечта на разстояние по-малко от 20 м от крайщата на пътното платно на пътищата от РПМ, на горските пътища, и на разстояние, не по-малко от 5 м от крайщата на останалите автомобилни пътища, както и да не попадат във водните течения.
11.Други указания:
Извозената на временните складове дървесина ще се окачествява, кубира, надписва и складира на лонгони без да се допира до стоящи дървета. Технологичната такава и дървата за огрев ще се подреждат на фигури.
Зареждането с ГСМ ще става само на определените за целта места. Всички горивосмазочни и битови отпадъци ежедневно ще се събират, изнасят извън горските територии и изхвърлят на определените за това места.
12.Всички операции по подготвителните и основните работи ще се извършват съгласно изискванията на Правилника за здравословни и безопасни условия на труд в горите и правилата за противопожарна безопасност в горите. Обектите се оборудват с противопожарни средства съгласно Наредба № 8 от 11.05.2012 г.

ЗАПОЗНАТ с технологичния план: ...../попълва се след издаването на позволителното за сеч/
Лицето по чл. 108, ал. 2 от ЗГ, на което е издадено позволително за сеч № .....
.....
/ трите имена, подпис, дата /

Изготвил: Ник. Димитров
Китаев
/име, фамилия,/ подпис
дата: 27.09.17 г.,
№ и дата на удостоверението за упражняване на лесовъдска практика: № 3289/25.05.11

Одобрил:
инж. Ибрахим Мусо – зам.директор
име, фамилия,/ подпис
дата: 28.09.18 г.,
№ и дата на удостоверението за упражняване на лесовъдска практика: № 9615/25.07.13 г.

Образец по чл. 53, ал. 6 от НСГ

ТЕХНОЛОГИЧЕН ПЛАН № ....

За добив на дървесина от отдел 55 подотдел Ж
На ТП ДГС АЛАБАК /попълва се само за държавни гори/
Община Велинград; Землище Велинград;
имот с (кадастрален идентификатор/КВС) №....., /попълва се само за недържавни гори/

I. Схема за добива на дървесина от насаждението

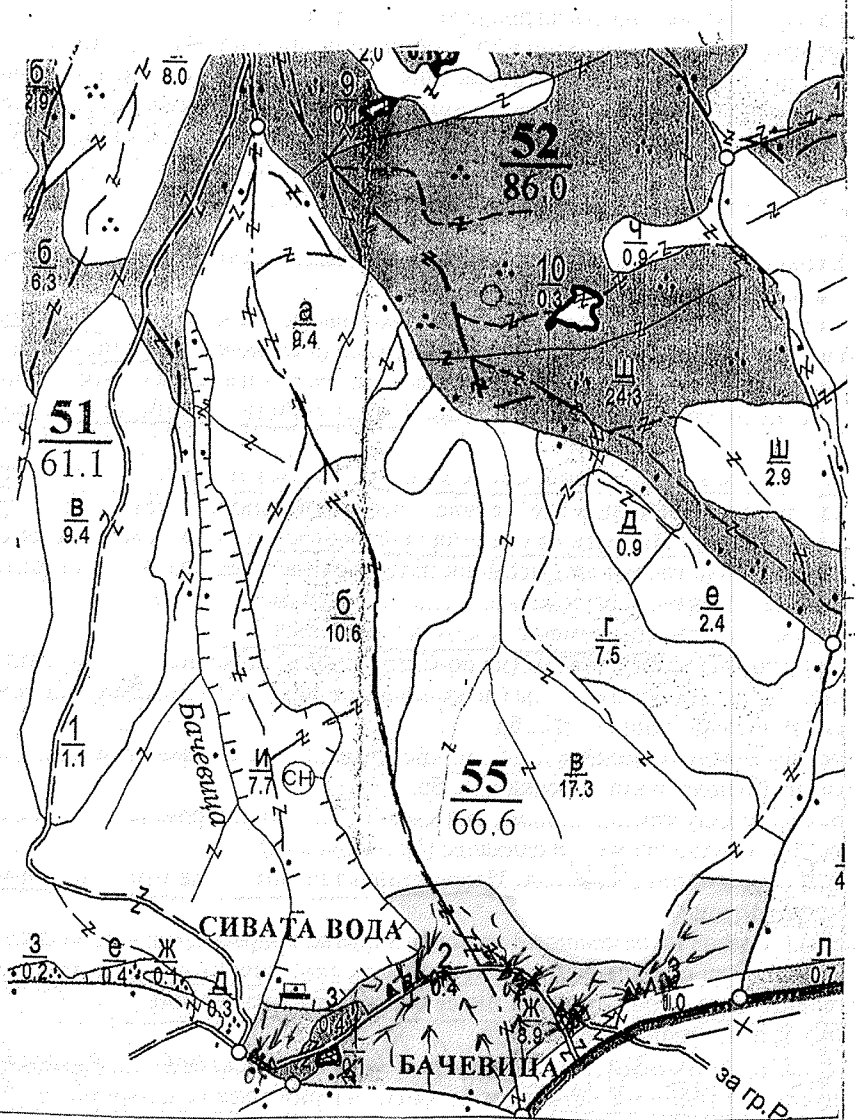

Легенда:

±±±±	проектирани коларски вр. извозни пътища	»»»»	проектирани тракторни вр. извозни пътища
- - - - - -	съществуващи извозни пътища	▲▲▲	временен склад Сива вода
═══	съществуващ автомобилен път	xxxxxx	трасе на въжена линия
~~	технологична просека	=+=+=+=	проектиран автомобилен път
	насаждение		немаркирана част
O	място за отпадъци	X	място за смяна на ГСМ

На схемата задължително се нанасят контурите на насаждението/имота, съществуващите и проектирани временни горски пътища, технологичните просеки, просеките за въжени линии, извозни пътища, временни складове както и връзката им със съществуващата автомобилна пътна мрежа.

II. Характеристика на насаждението

1.Вид на сечта ...Постепенно-неравномерна.../ интензивност 30 %

Втори вид сеч ..... / интензивност .....%

2.Площ на подотдела ...8,9... ха. Размер на сечището....8,9..... ха

3.Състав по план/програма ...0-0-0, дк....., действителен.....0-0-10, дк.....

4.Запас на 1 ха: с клони....139.....куб.м/ха , без клони ..127.....куб. м/ха.

5.Среден наклон на терена ...13.....градуса.

6.Очакван добив от маркираната дървесина .....287.....лежаща маса, куб.м.

дърв. вид / категория					дърв. вид / категория					дърв. вид / категория				
	бб	дк	тр1			бб	дк	тр1						
едра	169	14	–		дребна	–	–	–		вършина				
средна	5	1			дърва	62	33	3						

7.Наличие и характеристика на подраста преди сечта (състав, възраст, средна височина, % на покритие)

Подраст: 0-0-6, дк-3, 590, тр1, Гол, Възраст – 20, Неравномерно разпределен

.....20.....

8.Средно извозно разстояние .....м.

9.Други характеристики на насаждението / *подчертава се вярното*/ – вододайна зона, горна граница на гората, скално-урвест терен с наклон над 30 ^{0}, защитна ивица на ЖП линия, защитна ивица край река, 200 м около хижа, техн. пр. борба с ерозия, Натура 2000, защитени територии, семепроизводствено н-я, ловностоп. територия, курортна гора, зелена зона, токовища, сватбовища, надлесни дървета, сервитути, защитени видове, описани в доклада за ГВКС, мъртва дървесина, биологично разнообразие и др.

.....

ГВКС: .....ВКС-2.....

III. Технологични указания

1.Дървесината в насаждението да се добива при спазване на технологичната схема по т. I

2.Сечта ще се извършва с **БМТ.**

Кастренето на отсечените стъбла ще се извършва / *подчертава се вярното*/ **- в сечище / на временен склад.**

Разкрояването на стъблата ще се извършва / *подчертави се вярното*/ **- в сечище / на временен склад.**

3.Извозът от сечището до временните складове ще се осъществява с / *подчертава се вярното*/ - животинска тяга / трактор на цели стъбла / дълги секции / къси секции / сортименти / с влачене по терена / изцяло натоварени.

Ще се използват техники и технологии, които да не нарушават земната повърхност.

Пресичането на водните течения ще става перпендикулярно, като се изградят помощни съоръжения (мостове, проходи и скари) / Няма да се пресичат водни течения./ *подчертава се вярното*/ .

4.Проектирани нови горски автомобилни пътища съгласно Наредба 5 за строителството в горските територии без промяна на предназначението им: дължина .....м. широчина .....м.

5.Изграждане и ремонт на временни извозни горски пътища:

5.1 Тракторни – разстояние между тях ...м (не по-малко от 40 м), дължина...м, широчина 4 м.

5.2 Коларски - разстояние между тях.....м (не по-малко от 40 м), дължина 800 м, широчина ... м

6.Просеки за въжени линии: ..... бр.

допустимо разстояние между просеките ..... м., дължина ..... м., широчина ..... м.

7.Направа на технологични просеки .....бр.

допустимо разстояние между тях .....м., дължина .....м., широчина ..... м.

8.Изграждане на нови временни складове (бр., площ в ха)

Брой складове ...5 ... бр., площ ...0,02....ха. Изграждането им ще става извън заливните зони на реките и пътното платно на горските пътища.

9.Мерки за опазване на оставащите на корен дървета, подраста, младиняка и почвата.

Дърветата, подлежащи на сеч, ще се повалят в посока, свободна от подраст, младиняк и стоящи дървета.

При извоза оставащите на корен дървета ще се опазват от нараняване.

10.Начини за почистване на сечището

...Събиране вършината натрупана на купчини, едновременно със сеч...

...извън зоната на подраста

Няма да се допуска оставяне на остатъци от сечта на разстояние по-малко от 20 м от краищата на пътното платно на пътищата от РПМ, на горските пътища, и на разстояние, не по-малко от 5 м от краищата на останалите автомобилни пътища, както и да не попадат във водните течения.

11.Други указания:

Извозената на временните складове дървесина ще се окачествява, кубира, надписва и складира на лонгони без да се допира до стоящи дървета. Технологичната такава и дървата за огрев ще се подреждат на фигури. Зареждането с ГСМ ще става само на определените за целта места. Всички горивосмазочни и битови отпадъци ежедневно ще се събират, изнасят извън горските територии и изхвърлят на определените за това места.

12.Всички операции по подготвителните и основните работи ще се извършват съгласно изискванията на Правилника за здравословни и безопасни условия на труд в горите и правилата за противопожарна безопасност в горите. Обектите се оборудват с противопожарни средства съгласно Наредба № 8 от 11.05.2012 г.

ЗАПОЗНАТ с технологичния план: ...../попълва се след издаването на позволителното за сеч/

Лицето по чл. 108, ал. 2 от ЗГ, на което е издадено позволително за сеч № .....

.....

/ трите имена, подпис, дата /

№ и дата на удостоверението за упражняване на лесовъдска практика: .....

Изготовил: Борислав Иванчев
ст. л-ч
/имс, фамилия,/ подпис
дата: 06.08.181 г.
№ и дата на удостоверението за упражняване на лесовъдска практика: 1872

Одобрил: [подпис]
инж. Димитър Китов – зам.директор
/имс, фамилия,/ подпис
дата: 09.11.10 г.,
№ и дата на удостоверението за упражняване на лесовъдска практика: 3289/25.05.2011 г.

Образец по чл. 53, ал. 6 от Н

ТЕХНОЛОГИЧЕН ПЛАН № ....

За добив на дървесина от отдел 65 подотдел 14
На ТП ДГС АЛАБАК /попълва се само за държавни гори/
Община Велинград; Землище Велинград;
имот с (кадастрален идентификатор/КВС) №..... /попълва се само за недържавни гори/
I. Схема за добива на дървесина от насаждението

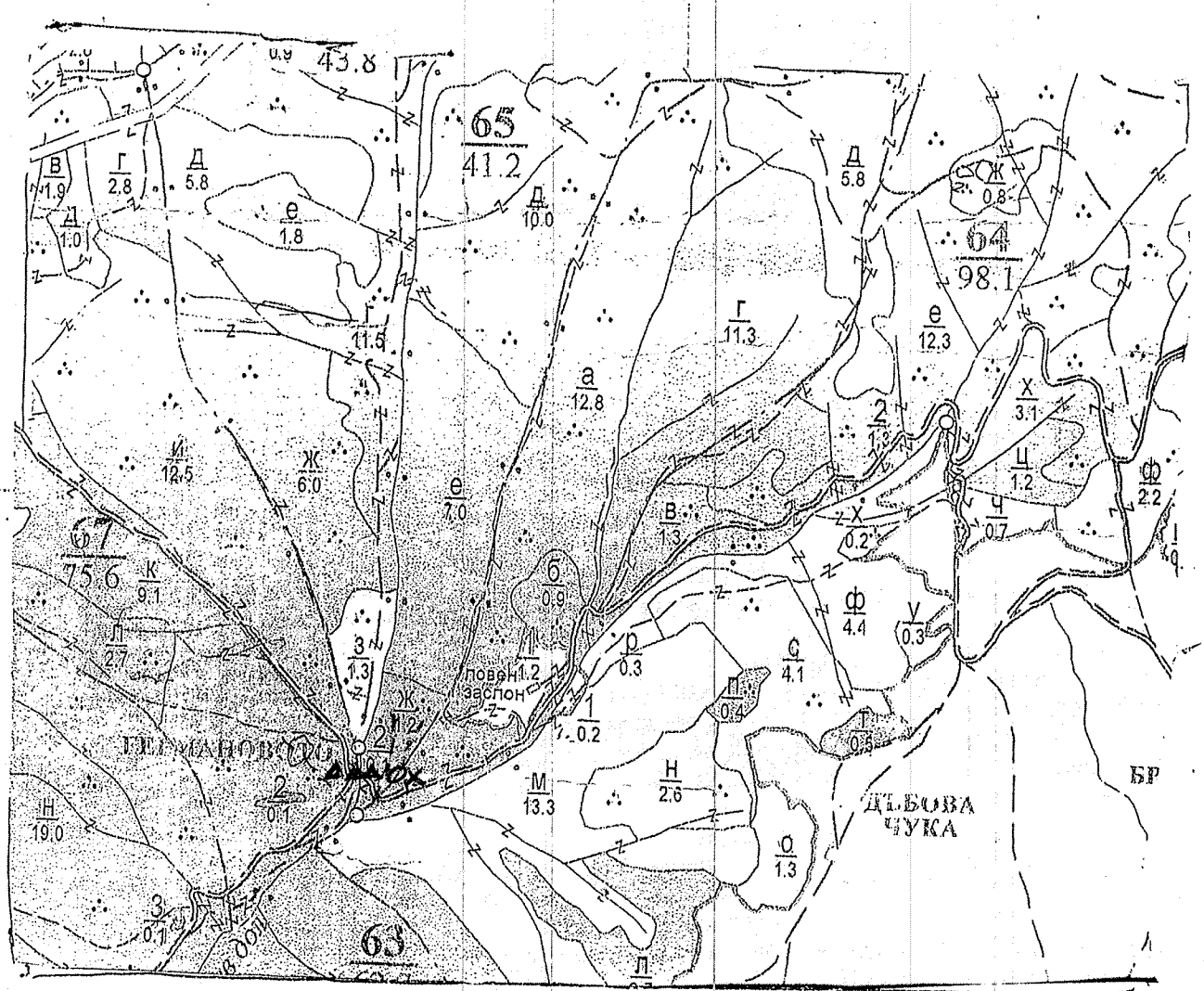

Легенда:

- ± ± ± ± проектирани коларски вр. извозни пътища
- - - - - - съществуващи извозни пътища
- съществуващ автомобилен път
- технологична просека
- марк. насаждение
- О място за отпадъци
- проектирани тракторни вр. извозни пътища
- ▲ ▲ ▲ временен склад Шавара
- XXXXXX трасе на въжена линия
- проектиран автомобилен път
- немаркирана част
- X място за смяна на ГСМ

На схемата задължително се нанасят контурите на насажденията, съществуващите и проектирани временни горски пътища, технологичните просеки, просеките за въжена линия, извозни пътища, временни складови

II. Характеристика на насаждението

1. Вид на сечта ...Възобновяване... / интензивност 20%
Втори вид сеч ..... / интензивност .....%
2. Площ на подотдела ...1,4... ха. Размер на сечището ...1,2... ха.
3. Състав по план/програма ...8Бук 2Яс ОК 3,8..., действителен ...8Бук 2Яс ОК 3,8...
4. Запас на 1 ха: с клони ...247... куб.м/ха, без клони ...208... куб. м/ха.
5. Среден наклон на терена ...27... градуса.
6. Очакван добив от маркираната дървесина ...57... лежаща маса, куб.м.

дърв. вид / категория					дърв. вид / категория					дърв. вид / категория				
едра	1				дребна	18				вършина	5			
средна	26				дърва	6				отпад	10			

7. Наличие и характеристика на подраста преди сечта (състав, възраст, средна височина, % на покри
...80 Бук 14...

8. Средно извозно разстояние ...100... м.
9. Други характеристики на насаждението / *подчертава се вярното*/ – вододайна зона, горна граница
гората, скално-урвест терен с наклон над 30 °, защитна ивица на ЖП линия, защитна ивица край река, 20
около хижа, техн. пр. борба с ерозия, Натура 2000, защитени територии, семепроизводствено н-я, ловност
територия, курортна гора, зелена зона, токовища, сватбовища, надлесни дървета, сервитути, защитени видо
описани в доклада за ГВКС, мъртва дървесина, биологично разнообразие
ГВКС: ...ВСС-2...

III. Технологични указания

1. Дървесината в насаждението да се добива при спазване на технологичната схема по т. I
2. Сечта ще се извършва с БМГ.
Кастренето на отсечените стъбла ще се извършва / *подчертава се вярното*/ - в сечище / на временен склад.
Разкрояването на стъблата ще се извършва / *подчертава се вярното*/ - в сечище / на временен склад.
3. Извозът от сечището до временните складове ще се осъществява с / *подчертава се вярното*/ - животинс
тяга / трактор на цели стъбла / дълги секции / къси секции / сортименти / с влачене по терена / изця
натоварени.
Ще се използват техники и технологии, които да не нарушават земната повърхност.
Пресичането на водните течения ще става перпендикулярно, като се изградят помощни съоръжен
(мостове, проходи и скари) / Няма да се пресичат водни течения / / *подчертава се вярното*/.
4. Проектирани нови горски автомобилни пътища съгласно Наредба 5 за строителството в горските територ
без промяна на предназначението им: дължина ...-...м, широчина ...-...м.
5. Изграждане и ремонт на временни извозни горски пътища:
5.1 Трактористи – разстояние между тях ...-...м (не по-малко от 40 м), дължина ...-...м, широчина 4 м.
5.2 Коларски - разстояние между тях ...-...м (не по-малко от 40 м), дължина ...-...м, широчина ...-...м
6. Просеки за въжени линии: ...-... бр.
допустимо разстояние между просеките ...-... м., дължина ...-... м., широчина ...-... м.
7. Направа на технологични просеки ...-...бр.
допустимо разстояние между тях ...-...м., дължина ...-...м., широчина ...-... м.
8. Изграждане на нови временни складове (бр., площ в ха)
Брой складове ...1... бр., площ 0,01... ха. Изграждането им ще става извън заливните зони на реките и пътнот
платно на горските пътища.
9. Мерки за опазване на оставащите на корен дървета, подраста, младинляка и почвата.
Дърветата, подлежащи на сеч, ще се повалят в посока, свободна от подраст, младиняк и стоящи дървета.
При извоза оставащите на корен дървета ще се опазват от нараняване.
10. Начини за почистване на сечището
...Събирането, струпването и изгарянето на клоните ще се извършва...
Няма да се допуска оставяне на остатъци от сечта на разстояние по-малко от 20 м от крайщата на пътнот
платно на пътищата от РПМ, на горските пътища, и на разстояние, не по-малко от 5 м от крайщата н
останалите автомобилни пътища, както и да не попадат във водните течения.
11. Други указания:
Извозената на временните складове дървесина ще се окачествява, кубира, надписва и складира на лонгоп
без да се допира до стоящи дървета. Технологичната такава и дървата за огрев ще се подреждат на фигури.
Зареждането с ПСМ ще става само на определените за целта места. Всички горивосмазочни и битови отпадъци
ежедневно ще се събират, изнасят извън горските територии и изхвърлят на определените за това места.
12. Всички операции по подготвителните и основните работи ще се извършват съгласно изискванията на
Правилника за здравословни и безопасни условия на труд в горите и правилата за противопожарна
безопасност в горите. Обектите се оборудват с противопожарни средства съгласно Наредба № 8 от 11.05.2012 г.

ЗАПОЗНАТ с технологичния план! ...../попълва се след издаването на позволителното за сеч/
Лицето по чл. 108, ал. 2 от ЗГ, на което е издадено позволително за сеч № .....